



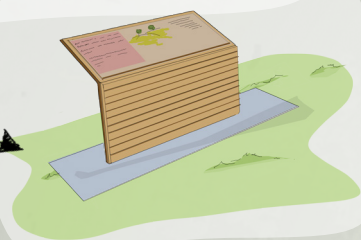


Sécurisé aux carrefours!

Praticable mais intégré dans le paysage



Aires de repos et panneaux didactiques



ACTEURS DU PROJET

Le GAL : Groupe d'Action Locale "Pays des tiges et chavées" ASBL

Les Communes partenaires : Yvoir, Assesse, Gesves, Ohey et Huy

DR(EA)M : le bureau d'études

Le ViciGAL, c'est un projet qui se construit ensemble. Vous avez des idées et souhaitez vous y investir ?

Alors, impliquez-vous et contactez le GAL !



083/670.341

Info@tiges-chavees.be



[gal.tigeschavees](https://www.facebook.com/gal.tigeschavees)

www.tiges-chavees.be



PANNEAU DIDACTIQUE
Sources: images, Sébastien Collard - DR(EA)M

AVEC LE SOUTIEN




Cette action s'inscrit dans le cadre LEADER. Financée par la Wallonie et L'Union Européenne. Fonds européen agricole pour le développement rural: l'Europe investit dans les zones rurales



Le ViciGAL

..... Yvoir - Assesse - Gesves - Ohey - Huy

Un projet de voie verte de 41 km en Condroz





LE VICIGAL, UNE DORSALE DE MOBILITÉ DOUCE ET DE LOISIR.



Mobilité

Encouragement des déplacements doux au sein du territoire.

Liens entre les pôles d'attractivité du territoire: cœurs de villages, écoles, commerces, gares, centres sportifs.



Sécurité

Pour les enfants et les familles.

Passages sécurisés aux carrefours et dans les centres de villages.

Usagers multiples : cyclistes, piétons, PMR, cavaliers, etc.



Tourisme

Liaison de Meuse à Meuse vers le RAVel.

Partenariat avec les Maisons du Tourisme.

Liaisons entre plusieurs sites touristiques.



Histoire

Minéraire inspiré du tracé de l'ancien vicinal et du chemin des bateliers.

Mise en valeur du patrimoine historique de la région : châteaux, abbayes, moulins, carrières, etc.

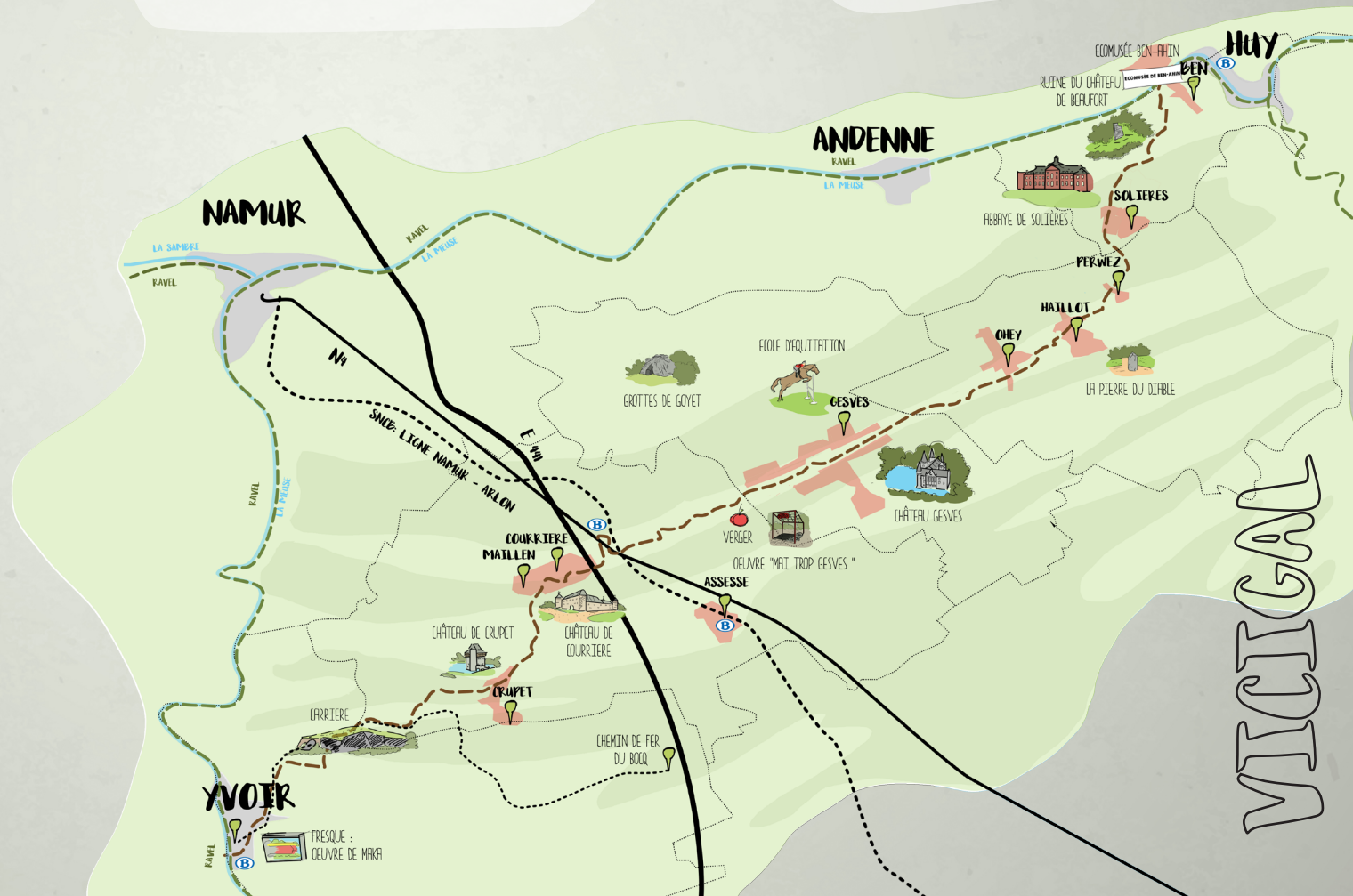
Projet pédagogique.



Paysage

Compréhension de l'évolution du territoire au travers de ses paysages.

Utilisation de revêtements praticables pour les cyclistes et intégrés dans le paysage.



VICIGAL